RISCHIO CHIMICO INDUSTRIALE
RISCHIO TRASPORTO SOSTANZE PERICOLOSE

Vulnerabilità ambientale
Uso del suolo (Dati CORINE)

- 111 Urbano continuo
- 112 Urbano discont.
- 121 Aree industriali
- 122 Strade e ferrovie
- 123 Porti
- 124 Aeroporti
- 131 Aree estrattive
- 132 Discariche
- 133 Cantieri
- 141 Verde urbano
- 142 Aree ricreative
- 211 Seminativi non irrigui
- 212 Seminativi irrigui
- 213 Risaie
- 221 Vigneti
- 222 Frutteti
- 223 Oliveti
- 231 Prati
- 241 Colt. annuali+permanenti
- 242 Sistemi colturali complessi
- 243 Territori agr. + vegetaz. naturale
- 244 Territori agro-forestali
- 311 Boschi di latifoglie
- 312 Boschi di conifere
- 313 Boschi misti
- 321 Pascoli naturali
- 322 Lande e cespuglieti
- 323 Vegetaz. sclerofilla
- 324 Vegetaz. in evoluz.
- 331 Spiagge, dune, sabbie
- 332 Rocce nude
- 333 Vegetazione rada
- 334 Incendi
- 335 Ghiacciai e nevi perenni
- 411 Paludi interne
- 412 Torbiere
- 421 Paludi salmastre
- 422 Saline/Valli da pesca
- 423 Zone intertidali marine
- 511 Fiumi, canali, idrovie
- 512 Bacini acqueri
- 521 Lagune litoranee
- 522 Estuari
- 523 Mari e oceani

Transiti sostanze pericolose
Fonte: Programma Provinciale di Previsione e Prevenzione dei Rischi

- 0 - 1000
- 1001 - 3500
- 3501 - 8000
- 8001 - 15000
- > 15000

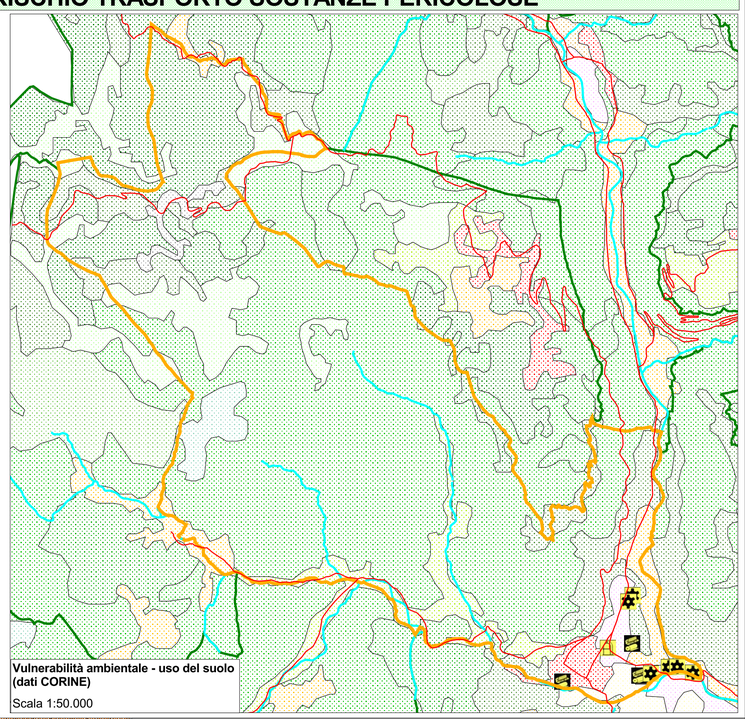

Vulnerabilità ambientale - uso del suolo (dati CORINE)

Scala 1:50.000

LEGENDA

Servizi e infrastrutture

- Aeroporto
- Autostazione-deposito
- Carabinieri
- Chiesa
- Cimitero
- Conca di navigazione
- Discarica
- Edificio monumentale
- Elisuperficie
- Farmacia
- Infrastruttura d'interesse comune
- Polizia Locale
- Porto industriale/commerciale
- Rifugio alpino
- Porto-darsena
- Stazione ferroviaria
- Struttura sanitaria privata
- Struttura sanitaria pubblica
- Supermercato
- Ufficio postale
- Stazione del Corpo Forestale dello Stato

Apparati ricettivi coperti

- Albergo
- Scuola
- Apparato ricettivo coperto

Apparati ricettivi scoperti

- Area verde
- Campeggio
- Centro di raccolta e smistamento bestiame
- Centro di raccolta e smistamento merci
- Centro di raccolta e smistamento popolazione
- Stadio - area sportiva
- Apparato ricettivo scoperto
- Parcheggio
- Area ammassamento soccorritori
- Area di attesa
- Area di accoglienza/ricovero

Attività industriali - artigianali - agricole

- Alimentare
- Allevamento - malga
- Chimica
- Combustibili
- Elettrotecnica/elettronica
- Industria a rischio di incidente rilevante
- Legno/carta
- Meccanica
- Navale
- Siderurgica/metallurgica
- Tessile/abbigliamento
- Vetro/ceramica
- Attività produttiva

Elementi del sistema idraulico

- Bocchetta antincendio interrata
- Bocchetta antincendio superficiale
- Fontana/Centro distribuzione acqua potabile
- Depuratore
- Diga/sbarramento
- Idrovora/impianto di sollevamento
- Pozzo
- Serbatoio idrico interrato
- Sorgente
- Torre piezometrica/serbatoio pensile

- Municipio
- Punto da presidiare
- Ripetitore radio/telefonico
- Edificio di particolare interesse

- Confine comunale di Nove
- Confini comuni limitrofi
- Corsi d'acqua principali
- Strada comunale
- Strada provinciale
- Strada regionale
- Strada statale
- Autostrada
- Elettrodotti
- Stazioni del Corpo Forestale dello Stato
- Ubicazione sedi dei gruppi volontari antincendio
- Eventi pregressi di innesco incendi *Fonte: Programma Provinciale di Previsione e Prevenzione dei Rischi*
- Eventi pregressi di innesco incendi *Fonte: Comuni facenti parte la Comunità Montana Alto Astico e Posina*

Classificazione del grado di rischio di incendi boschivi
Fonte: Programma Provinciale di Previsione e Prevenzione dei Rischi

- Rischio 0
- Rischio 1
- Rischio 2
- Rischio 3
- Rischio 4

N W E S

0 200 400 Meters

1:10000

REGIONE VENETO
PROVINCIA DI VICENZA

COMUNE DI ARSIERO

PIANO DI PROTEZIONE CIVILE

Tavola **3.2** Sud - Est

Rischio incendi boschivi
Rischio chimico industriale
Rischio trasporto sostanze pericolose

Codice ISTAT **024007**

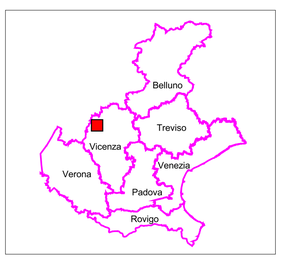

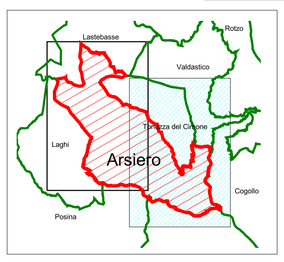

REV.	DATA	DESCRIZIONE	DATA VERIFICA	FIRMA VERIFICA	DATA APPROVAZIONE	FIRMA APPROVAZIONE

IL SINDACO
Tiziano Busato

GEB s.r.l. - Strategie per il Territorio
Via Sant'Alberto, 69
45021 Badia Polesine (RO)
Tel. 0425/590685 - FAX 0425/1880168
www.egeb.it - info@egeb.it

DIRETTORE TECNICO: R. Cavazzana
PROGETTISTA: R. Cavazzana

SOSTITUISCE	DISEGNATORE	MODIFICA N.	CODICE	FILE	DATA STAMPA
					Feb. 2010